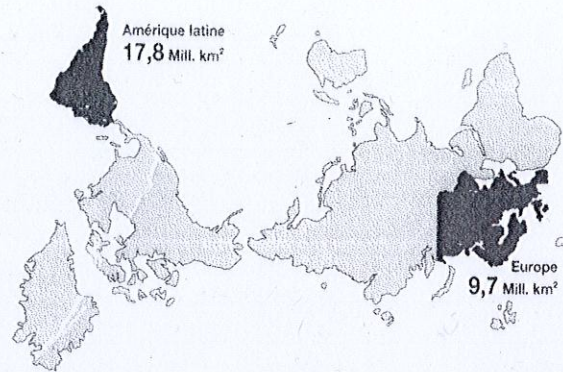


UN MONDE SENS DESSUS DESSOUS ? LES RAISONS D'UN CHOIX

La carte que vous avez devant vous est la combinaison de 2 projections spécifiques de notre monde.

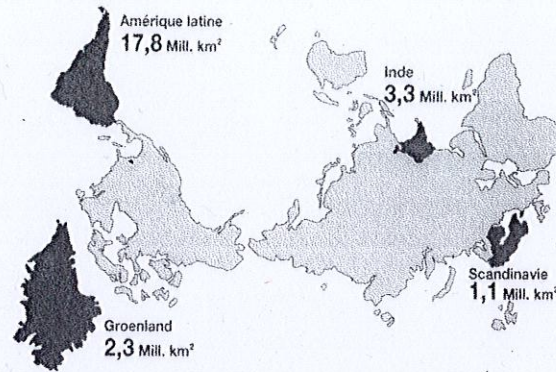
LA PROJECTION DE ARNO PETERS

Conçue en 1974, la projection « Peters » propose un juste rapport entre les surfaces. Même si cette projection déforme et rend inexacts les distances (surtout à l'Équateur et aux pôles), elle ne nous trompe pas sur un point, celui des surfaces. Cette carte restitue à chaque État sa réelle importance territoriale. Elle est la meilleure image de la Terre pour notre temps, car elle nous force à reconsidérer notre conception des rapports entre les peuples. L'Europe n'est plus le centre du monde. Dans sa perception du monde, Peters nous appelle donc à une meilleure prise en compte des autres peuples, qu'ils soient du « Nord » ou du « Sud ».

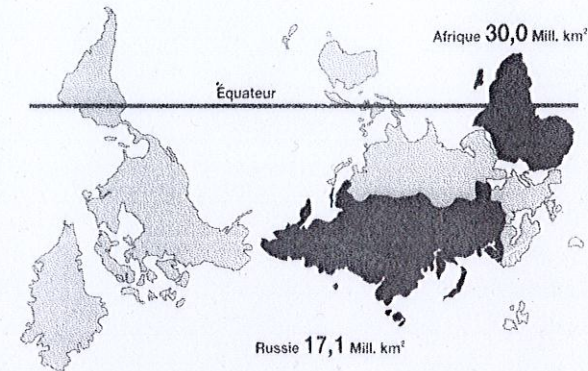


L'Europe semble ici plus étendue que l'Amérique latine. Or elle est en réalité plus petite de près de la moitié : l'Europe compte 9,7 millions de km² et l'Amérique latine 17,8 millions de km².

Comparaisons des surfaces avec les cartes traditionnelles :



Croiriez-vous à voir cette carte que l'Inde s'étend sur 3,3 millions de km² et la Scandinavie sur 1,1 million de km² ? L'Amérique latine semble plus petite que le Groenland ; en réalité elle est 9 fois plus grande : 17,8 millions de km² contre 2,3 millions.



La Russie paraît près de 2 fois plus grande que l'Afrique, or elle s'étend sur 17,1 millions de km² et l'Afrique sur 30 millions de km². De plus, sur les cartes traditionnelles, deux tiers de la carte sont consacrés au « Nord », un tiers au « Sud ».

LA CARTE INVERSÉE STUART MAC ARTHUR

Publiée en 1979, la carte inversée « Mac Arthur » questionne nos représentations. Tout est une question d'habitude. Dans l'espace, il n'existe ni Sud ni Nord : mettre le Nord en haut est une norme arbitraire et on pourrait tout aussi bien choisir le contraire. C'est ce que Mac Arthur fit. Renverser la situation peut nous amener à réfléchir sur notre propre perception du monde.

Mac Arthur nous invite à penser le monde autrement que par les rapports de force en présence : riche/pauvre, développé/sous-développé, pouvoir/soumission...

Rien n'est neutre en termes de représentation.

NOUS VOYONS LE MONDE AUTREMENT

En France, **15 000 bénévoles** sensibilisent les Français à la solidarité internationale : contre l'évasion fiscale, la dette odieuse, le commerce des armes, mais aussi pour le commerce équitable, le microcrédit, les finances solidaires !

En accompagnant **500 projets** dans **80 pays** du Sud et de l'Est, nous aidons des hommes et des femmes à sortir de la misère et à être acteurs de leur vie.

Interroger nos modes de vie et agir aux côtés des plus démunis : **« Depuis 50 ans, nous sommes porteurs d'une vision solidaire de notre planète ».**

Rejoignez-nous !



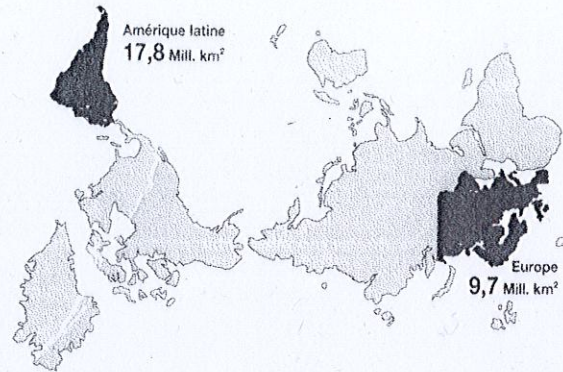
Comité catholique contre la faim et pour le développement
4 rue Jean Lantier - 75001 Paris - Tél. : 01 44 82 80 00
ccfd-terresolidaire.org

UN MONDE SENS DESSUS DESSOUS ? LES RAISONS D'UN CHOIX

La carte que vous avez devant vous est la combinaison de 2 projections spécifiques de notre monde.

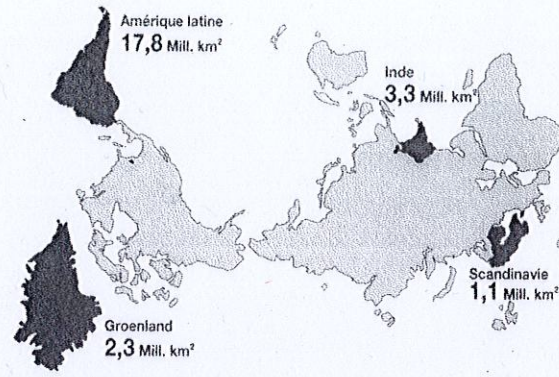
LA PROJECTION DE ARNO PETERS

Conçue en 1974, la projection « Peters » propose un juste rapport entre les surfaces. Même si cette projection déforme et rend inexacts les distances (surtout à l'Équateur et aux pôles), elle ne nous trompe pas sur un point, celui des surfaces. Cette carte restitue à chaque État sa réelle importance territoriale. Elle est la meilleure image de la Terre pour notre temps, car elle nous force à reconsidérer notre conception des rapports entre les peuples. L'Europe n'est plus le centre du monde. Dans sa perception du monde, Peters nous appelle donc à une meilleure prise en compte des autres peuples, qu'ils soient du « Nord » ou du « Sud ».

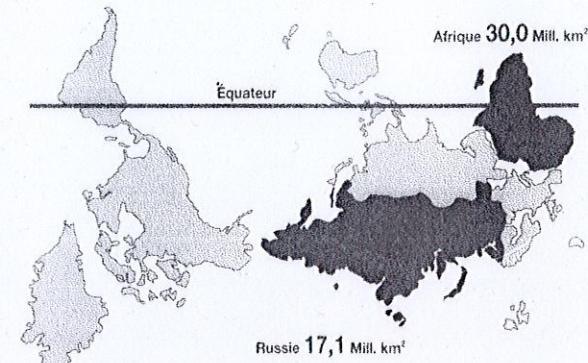


L'Europe semble ici plus étendue que l'Amérique latine. Or elle est en réalité plus petite de près de la moitié : l'Europe compte 9,7 millions de km² et l'Amérique latine 17,8 millions de km².

Comparaisons des surfaces avec les cartes traditionnelles :



Croiriez-vous à voir cette carte que l'Inde s'étend sur 3,3 millions de km² et la Scandinavie sur 1,1 million de km² ? L'Amérique latine semble plus petite que le Groenland ; en réalité elle est 9 fois plus grande : 17,8 millions de km² contre 2,3 millions.



La Russie paraît près de 2 fois plus grande que l'Afrique, or elle s'étend sur 17,1 millions de km² et l'Afrique sur 30 millions de km². De plus, sur les cartes traditionnelles, deux tiers de la carte sont consacrés au « Nord », un tiers au « Sud ».

LA CARTE INVERSÉE STUART MAC ARTHUR

Publiée en 1979, la carte inversée « Mac Arthur » questionne nos représentations. Tout est une question d'habitude. Dans l'espace, il n'existe ni Sud ni Nord : mettre le Nord en haut est une norme arbitraire et on pourrait tout aussi bien choisir le contraire. C'est ce que Mac Arthur fit. Renverser la situation peut nous amener à réfléchir sur notre propre perception du monde.

Mac Arthur nous invite à penser le monde autrement que par les rapports de force en présence : riche/pauvre, développé/sous-développé, pouvoir/soumission...

Rien n'est neutre en termes de représentation.

NOUS VOYONS LE MONDE AUTREMENT

En France, **15 000 bénévoles** sensibilisent les Français à la solidarité internationale : contre l'évasion fiscale, la dette odieuse, le commerce des armes, mais aussi pour le commerce équitable, le microcrédit, les finances solidaires !

En accompagnant **500 projets** dans **80 pays** du Sud et de l'Est, nous aidons des hommes et des femmes à sortir de la misère et à être acteurs de leur vie.

Interroger nos modes de vie et agir aux côtés des plus démunis : **« Depuis 50 ans, nous sommes porteurs d'une vision solidaire de notre planète ».**

Rejoignez-nous !



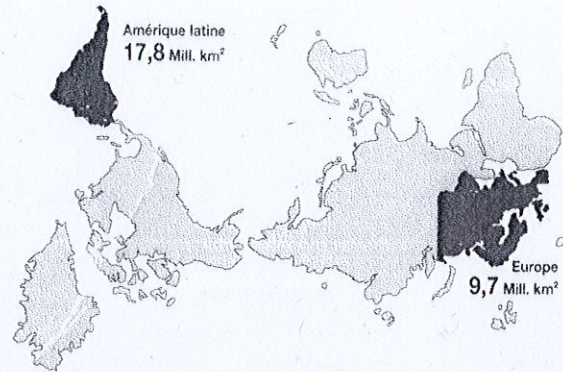
Comité catholique contre la faim et pour le développement
4 rue Jean Lantier - 75001 Paris - Tél. : 01 44 82 80 00
ccfd-terresolidaire.org

UN MONDE SENS DESSUS DESSOUS ? LES RAISONS D'UN CHOIX

La carte que vous avez devant vous est la combinaison de 2 projections spécifiques de notre monde.

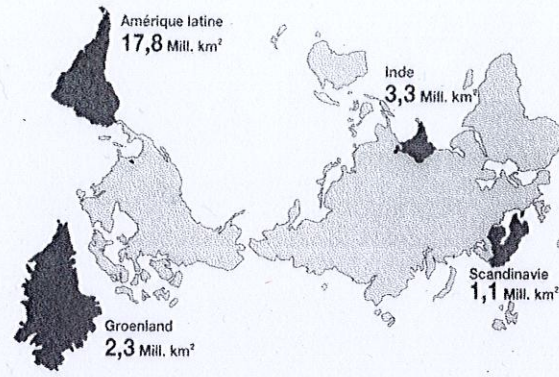
LA PROJECTION DE ARNO PETERS

Conçue en 1974, la projection « Peters » propose un juste rapport entre les surfaces. Même si cette projection déforme et rend inexacts les distances (surtout à l'Équateur et aux pôles), elle ne nous trompe pas sur un point, celui des surfaces. Cette carte restitue à chaque État sa réelle importance territoriale. Elle est la meilleure image de la Terre pour notre temps, car elle nous force à reconsidérer notre conception des rapports entre les peuples. L'Europe n'est plus le centre du monde. Dans sa perception du monde, Peters nous appelle donc à une meilleure prise en compte des autres peuples, qu'ils soient du « Nord » ou du « Sud ».

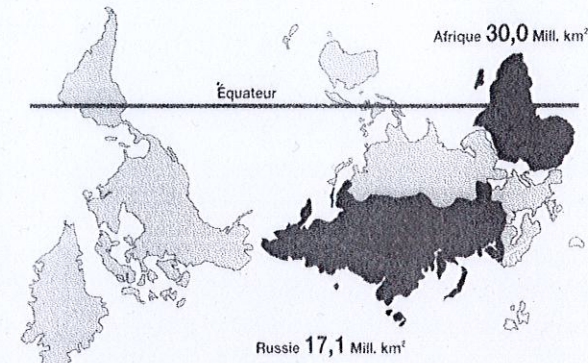


L'Europe semble ici plus étendue que l'Amérique latine. Or elle est en réalité plus petite de près de la moitié : l'Europe compte 9,7 millions de km² et l'Amérique latine 17,8 millions de km².

Comparaisons des surfaces avec les cartes traditionnelles :



Croiriez-vous à voir cette carte que l'Inde s'étend sur 3,3 millions de km² et la Scandinavie sur 1,1 million de km² ? L'Amérique latine semble plus petite que le Groenland ; en réalité elle est 9 fois plus grande : 17,8 millions de km² contre 2,3 millions.



La Russie paraît près de 2 fois plus grande que l'Afrique, or elle s'étend sur 17,1 millions de km² et l'Afrique sur 30 millions de km². De plus, sur les cartes traditionnelles, deux tiers de la carte sont consacrés au « Nord », un tiers au « Sud ».

LA CARTE INVERSÉE STUART MAC ARTHUR

Publiée en 1979, la carte inversée « Mac Arthur » questionne nos représentations. Tout est une question d'habitude. Dans l'espace, il n'existe ni Sud ni Nord : mettre le Nord en haut est une norme arbitraire et on pourrait tout aussi bien choisir le contraire. C'est ce que Mac Arthur fit. Renverser la situation peut nous amener à réfléchir sur notre propre perception du monde.

Mac Arthur nous invite à penser le monde autrement que par les rapports de force en présence : riche/pauvre, développé/sous-développé, pouvoir/soumission...

Rien n'est neutre en termes de représentation.

NOUS VOYONS LE MONDE AUTREMENT

En France, **15 000 bénévoles** sensibilisent les Français à la solidarité internationale : contre l'évasion fiscale, la dette odieuse, le commerce des armes, mais aussi pour le commerce équitable, le microcrédit, les finances solidaires !

En accompagnant **500 projets** dans **80 pays** du Sud et de l'Est, nous aidons des hommes et des femmes à sortir de la misère et à être acteurs de leur vie.

Interroger nos modes de vie et agir aux côtés des plus démunis : **« Depuis 50 ans, nous sommes porteurs d'une vision solidaire de notre planète ».**

Rejoignez-nous !



Comité catholique contre la faim et pour le développement
4 rue Jean Lantier - 75001 Paris - Tél. : 01 44 82 80 00
ccfd-terresolidaire.org